



- LEYENDA RED VIARIA**
- PAVIMENTACION DE ASFALTO*
 - PAVIMENTACION DE HORMIGON*
 - CAMINO DE TIERRA*
 - PAVIMENTACION DE PIEDRA*
 - PAVIMENTACION DE BALDOSA*
- * Cuando la línea es discontinua, el pavimento referido se encuentra en mal estado

- LEYENDA ALTURAS**
- I ALTURA
 - II ALTURAS
 - III ALTURAS

DOCUMENTO APROBACIÓN PROVISIONAL


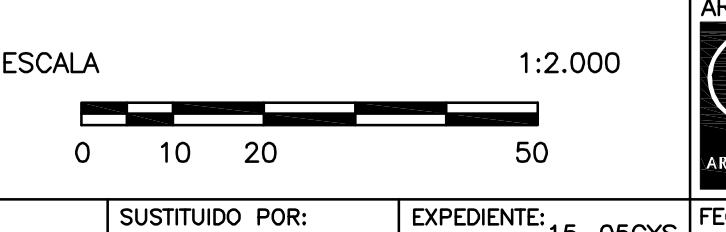
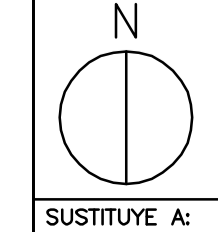
P.G.O.U. DE LAS TRES VILLAS

TÍTULO PLANO: NUCLEO DE DOÑA MARIA
RED VIARIA Y ALTURAS

AYUNTAMIENTO DE LAS TRES VILLAS, JUNTA DE ANDALUCIA,
CONSEJERIA DE OBRAS PUBLICAS Y TRANSPORTES

PLANO Nº: I.RVA.02

ARQUITECTOS: FRANCISCO SALVADOR GRANADOS
JOSE MARIA GARCIA RAMIREZ



SUSTITUYE A: SUSTITUIDO POR: EXPEDIENTE: 15-05GYS FECHA: MAYO - 2012